

⑫ 一宮下中筋線(しらさぎ台交差点)

計画平面図 S=1/1000

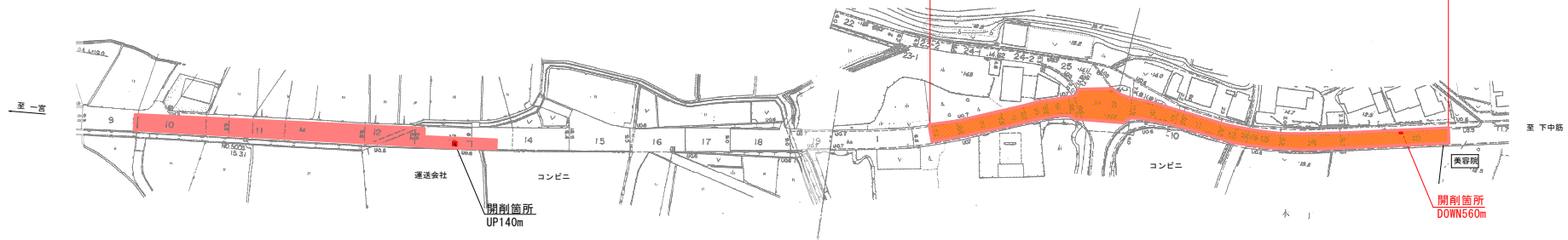


【1工区】施工延長 L=159.0m (車道舗装 A=1365.0m²)

路面切削工	A=1365.0m ²
厚 5cm再生密粒度As	A=1365.0m ²
厚 5cm再生粗粒度As	A=1365.0m ²
厚 6cm再生粗粒度As	A=1365.0m ²

【2工区】施工延長 L=228.0m (車道舗装 A=1908.0m²)

路面切削工	A=1908.0m ²
厚 5cm再生密粒度As	A=1908.0m ²
厚 5cm再生粗粒度As	A=1908.0m ²
厚 6cm漚青安定処理	A=1908.0m ²

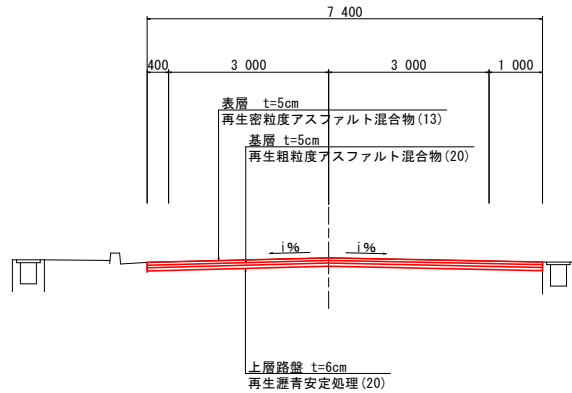


工事名	R6徳土 一宮下中筋線 徳・下 舗装修繕工事(担い手確保型)		
路線名等	一宮下中筋線		
工事箇所	徳島市下町本丁		
図面名	計画平面図		
縮尺	S=1/1000	図面番号	1 / 3
会社名			
事業者名	徳島県東部県土整備局		

12 一宮下中筋線(しらさぎ台交差点)

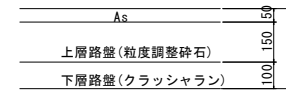
標準断面図(その2)

標準断面図 S=1/50

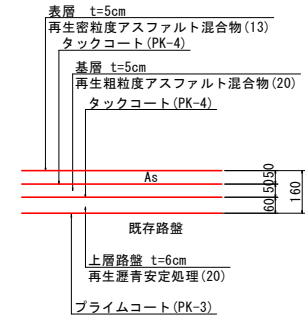


舗装断面図 S=1/10

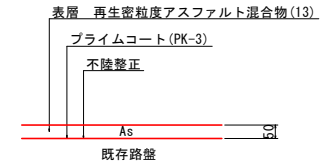
現況舗装構成



計画舗装構成(2工区)

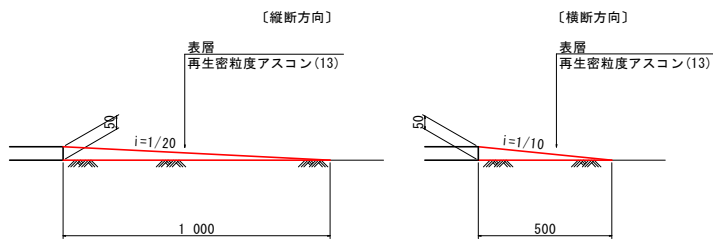


計画舗装構成(支道取付け)

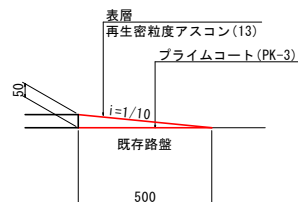


舗装段差すり付け詳細図 S=1/10

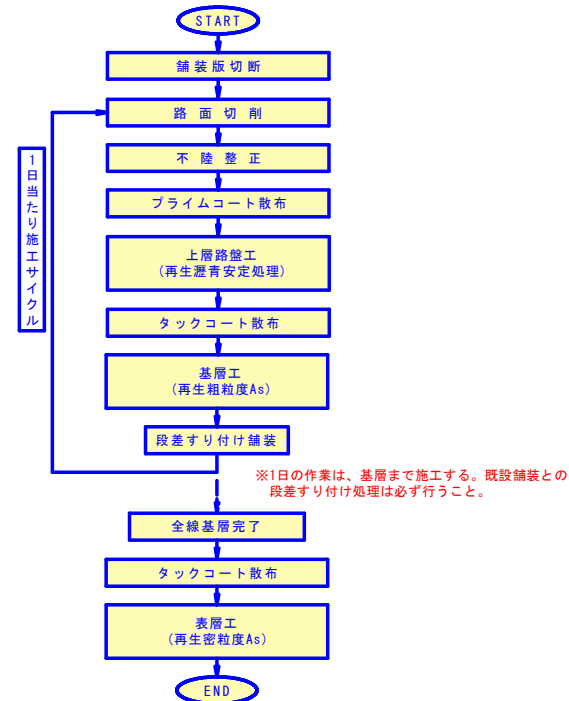
【本線部すり付け】



【支道部すり付け】



【施工フロー】

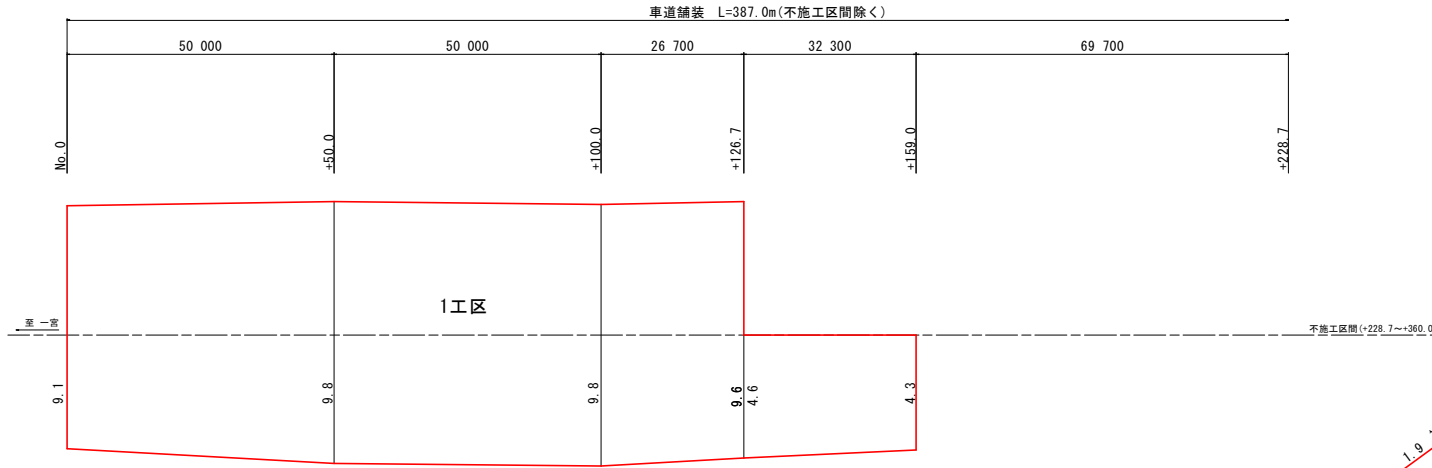


工事名	R6橋土 一宮下中筋線 徳・下 舗装修繕工事(担い手確保型)
路線名等	一宮下中筋線
工事箇所	徳島市下町本丁
図面名	標準断面図(その2)
縮尺	図示 図面番号 2 / 3
会社名	
事業者名	徳島県東部橋土整備局

⑫ 一宮下中筋線(しらさぎ台交差点)

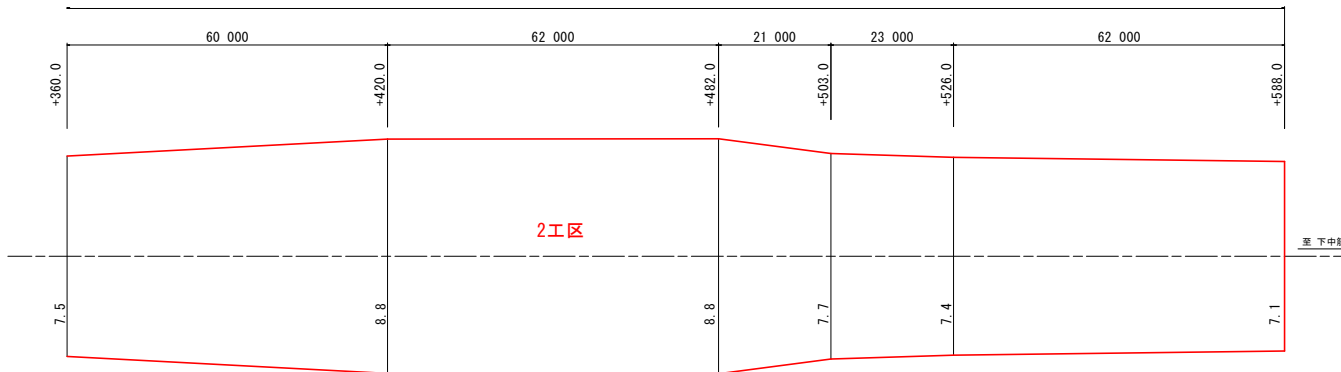
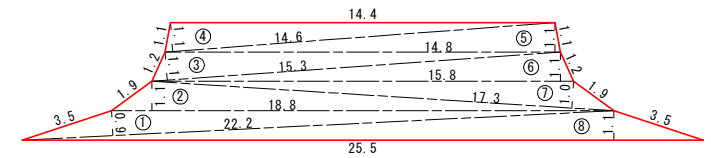
舗装展開図

Vs=1/100
Hs=1/500



車道取付け舗装展開図

No. 0+420.0付近(交差点左側) S=1/100



記号	底辺	高さ	倍面積 m ²
1	22.2	0.9	20.0
2	18.8	1.1	20.7
3	15.3	1.1	16.8
4	14.6	1.1	16.1
5	14.8	1.1	16.3
6	15.8	1.1	17.4
7	17.3	1.0	17.3
8	25.5	1.1	28.1
倍面積 m ²			152.7
面積 m ²			76.4

工事名	R6徳土 一宮下中筋線 徳・下 舗装修繕工事(担い手確保型)		
路線名等	一宮下中筋線		
工事箇所	徳島市下町本丁		
図面名	舗装展開図		
縮尺	図示	図面番号	3 / 3
会社名			
事業者名	徳島県東部県土整備局		